





**Lokalizacja miejsc planowanego koszenia oraz usuwania odrostów w obrębie obszaru Natura 2000 Łukawiec PLH180024**  
**Skala 1:1000**  
**Mapa nr 1**



-  Powierzchnie przeznaczone do koszenia oraz usuwania odrostów
-  Powierzchnie, w obrębie których wykonano usuwanie drzew i krzewów w 2019 r.

**Lokalizacja miejsc planowanego koszenia oraz usuwania odrostów w  
obrębie obszaru Natura 2000 Łukawiec PLH180024  
Skala 1:1000  
Mapa nr 2**




-  Powierzchnie przeznaczone do koszenia oraz usuwania odrostów
-  Powierzchnie, w obrębie których wykonano usuwanie drzew i krzewów w 2019 r.

Lokalizacja miejsc planowanego koszenia w obrębie  
obszaru Natura 2000 Ostoja Jaślicka PLH180014  
Mapa nr 3  
skala 1:1000



### Legenda

 Powierzchnie przeznaczone do koszenia

25 0 25 50 m




Unia Europejska  
Europejski Fundusz Regionalny



Lokalizacja miejsc planowanego koszenia w obrębie  
obszaru Natura 2000 Ostoja Jaśńska PLH180014  
Mapa nr 4  
skala 1:1000



### Legenda

 Powierzchnie przeznaczone do koszenia

25 0 25 50 m



Unia Europejska  
Europejski Fundusz Rolny

