

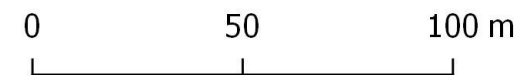
780200

780400






Położenie i przebieg granicy rezerwatu przyrody

SKARPA JAKSMANICKA



Układ współrzędnych: PL-1992

Legenda

-  Granica rezerwatu
-  Granice działek ewidencyjnych
-  Lokalizacja barier

Działki ewidencyjne:
Wojewódzki Ośrodek Dokumentacji Geodezyjnej i Kartograficznej w Rzeszowie,
stan aktualny na 2009 r.

Ortofotomapa:
Agencja Restrukturyzacji i Modernizacji Rolnictwa,
stan aktualny na 2010 r.

Mapa topograficzna:
Główny Urząd Geodezji i Kartografii,
usługa przeglądania 13.06.2018 r.



217200



780200

780400